КАФЕДРА КАРТОГРАФИИ И ГЕОИНФОРМАТИКИ

СОЦИАЛЬНО-ЭКОНОМИКОГЕОГРАФИЧЕСКИЕ АСПЕКТЫ КАРТОГРАФИРОВАНИЯ ГОРОДОВ (НА ПРИМЕРЕ Г.ПЕРМИ)

Магистерская диссертация
ст. группы ГИС-1-2015 НМ
Поляковой Я.Р.

АННОТАЦИЯ

Магистерская диссертация посвящена социально-экономико-географическим аспектам картографирования городов. Обзор научных публикаций показывает возросший интерес к городским территориям. Анализ научной литературы по данной проблеме свидетельствует об отсутствии общепринятых концепций картографирования, недостаточной разработанности критериев социально-экономической оценки городов. Изучение картографирования городов вызывает множество проблем, связанных с методикой проведения работ, научной проработкой вопросов проектирования и составления карт. Цель работы - изучить социально-экономикогеографические аспекты картографирования городов (на примере г.Перми). В процессе выполнения работы были применены следующие методы: математико-статистические, аналитические, оценочные, картографический, ГИС и др.

РЕЗУЛЬТАТЫ

Создана единая картографическая основа для социально-экономических карт г.Перми. Выделены основные аспекты картографирования городов: социальные, экономические, социально-экономические, экологические. Впервые была создана серия тематических социально-экономических карт, с использованием разработанной картографической основы и базы геоданных, на территорию города Перми, приведено описание методики построения городских карт и проведен их анализ.

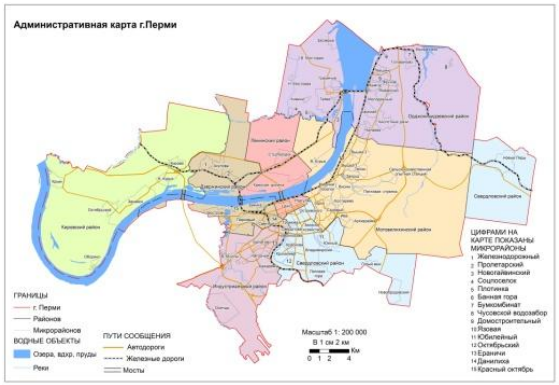

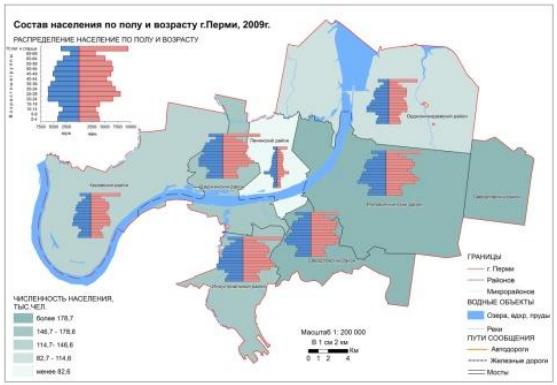

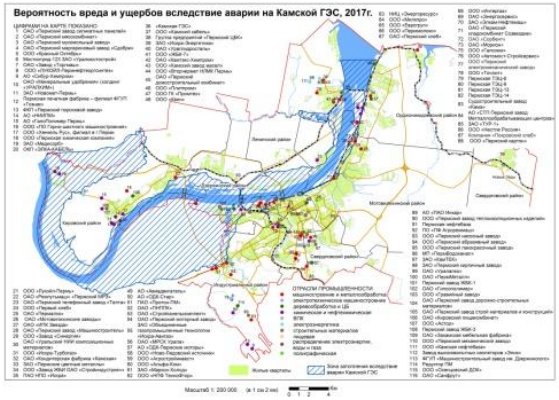

Результатом работы стали серии социально-экономических карт г.Перми для широкого круга пользователей, по тематикам: административные и карты планировочных элементов, население, промышленность, транспорт, сфера обслуживания.

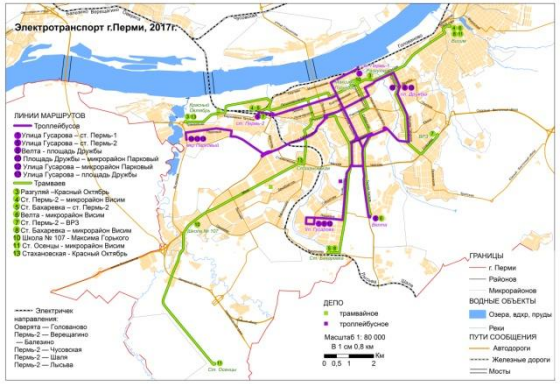
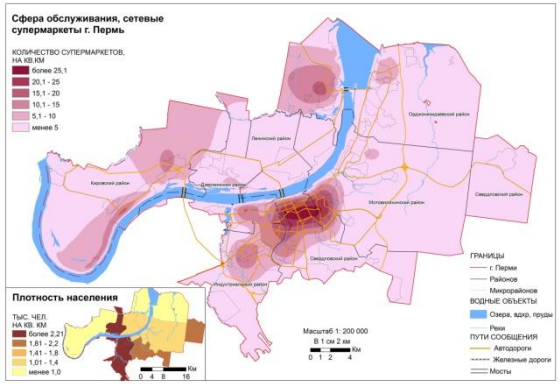
Результаты могут быть использованы для научных и исследовательских целей, решения конструктивных задач развития города.